

Netia SA
02-822 Warszawa, ul. Poleczki 13

Katowice, 2019-12-05

Adres do korespondencji:
Netia SA
Dział Utrzymania Infrastruktury Sieciowej
Okręg Południe
40-155 Katowice, ul. Konduktorska 33

INVEST-MAP Łukasz Muzyk
Al. Korfantego 55/33
40-161 Katowice

Nasz znak: NTTG-508-5637/19
Wasz znak: IM07-04-2019

Uzgodnienie branżowe

Dotyczy: Uzgodnienie przebudowy Pl. Srebrnego we Wrocławiu na potrzeby obsługi komunikacyjne projektowanego budynku handlowo-usługowego.


W odpowiedzi na pismo z dnia 2019-11-27 Dział Utrzymania Infrastruktury Sieciowej Netia SA., zwraca po uzgodnieniu plan sytuacyjny dotyczący: uzgodnienia wskazanego terenu.

Na plan naniesiono przebieg sieci teletechnicznej. Informujemy, że naniesione na załączony plan sytuacyjny przebiegi urządzeń telekomunikacyjnych mają charakter orientacyjny i nie stanowią podstawy do prowadzenia robót ziemnych. W związku z tym, aby zapobiec ewentualnym uszkodzeniom należy dla dokładnego ich usytuowania w terenie wykonać przekopy kontrolne pod nadzorem technicznym przedstawiciela NETII. W przypadku uszkodzenia urządzeń dochodzić będziemy odszkodowania z tytułu kosztów naprawy i utraty wpływów wskutek przerw w pracy łączy telekomunikacyjnych. Jednocześnie zastrzegamy się, że wszelkie skrzyżowania i zbliżenia z kablami Netii należy wykonać przy zachowaniu obowiązujących przepisów i norm, a szczególnie przepisów prawa budowlanego. Prace w pobliżu urządzeń Netii prowadzić bez użycia sprzętu mechanicznego. Skrzyżowania z siecią Netii zabezpieczyć rurą dwudzielną typu AROTØ160. Ważność uzgodnienia łącznie z uzgodnieniem na planie ustala się na okres jednego roku.

Załącznik:

1. uzgodniony plan sytuacyjny.

Z poważaniem

Przedstawiciel Netia S.A.

Żaneta Smolarczyk

Załącznik do pisma

z dnia 11.12.2019

Znak: PSG21. 0170. 763 160069267. 19

Młodszy Specjalista
ds. Technicznych

Andrzej Lubera

LEGENDA:

OBIEKTY PROJEKTOWANE:









-  proj. sieć wodociągowa
-  proj. przyłącze wodociągowe
-  proj. hydrant
-  proj. sieć ciepłota wysokoparametrowa zasilanie i powrót
-  proj. sieć ciepłota niskoparametrowa PEX zasilanie i powrót

OBJAŚNIENIA

-  zakres opracowania
-  istniejące sieci wodociągowe do umartwienia
-  istniejące sieci do umartwienia

3786/1

ISTNIEJĄCE UZBROJENIE:

-  g160 istn. gazociąg
-  wod istn. wodociąg
-  ks315 istn. kanalizacja sanitarna
-  kd istn. kanalizacja deszczowa
-  eNA istn. kabel energetyczny
-  tD istn. kabel teletechniczny
-  enD istn. ciepłociąg
-  istn. linia napowietrzna


Przedstawiciel Notia S.A.


ANNA TARAŚKA



INVEST-MAP mgr inż. Łukasz Muzyk

adres: al. Karłowicza 55/33, 40-161 Katowice,
tel: 510527123, e-mail: biuro@invest-map.pl
NIP: 873-295-90-02, REGON: 120997670

OBIEKT/ADRES:	MIKOŁÓW, UL. BOLESŁAWA ŚMIĄŁEGO, GWARKÓW, KIELBASY, PRZYJACIÓŁ		
INWESTOR:	ZAKŁAD INŻYNIERII MIEJSKIEJ SPÓŁKA Z O.O., UL. KOLEJOWA 4, 43-190 MIKOŁÓW		
TEMAT PROJEKTU:	„PRZEBUDOWA ORAZ ROZBUDOWA SIECI WODOCIĄGOWEJ I SIECI CIEPŁOWNICZEJ WRAZ Z PRZYŁĄCZAMI DO BUDYNKÓW W REJONIE ULIC BOLESŁAWA ŚMIĄŁEGO, GWARKÓW, PLK. KIELBASY W MIKOŁOWIE”		
TEMAT RYSUNKU:	PROJEKT ZAGOSPODAROWANIA TERENU		
NAZWISKO:	SPECJALNOŚĆ:	PODPIS:	DATA:
mgr inż. P. Muzyk Upz. Nr. MAP/03/10/PWBS/16	instalacje sanitarne		10.2019
			STADIUM: p.proj.
			NR RYSUNKU: IS-02